

Maître d'Ouvrage

Ministère  
de la Transition  
Écologique (MTE)



2.1.3

AUTOROUTE A1

Réfection de la tranchée couverte  
du tunnel de Landy sur l'A1  
à Saint-Denis

Plan des travaux projetés  
Pont d'Amilcar Cabral

Maître d'Oeuvre

DRIEAT-IF  
DiRIF

Service de la Gestion Patrimoniale du Réseau (SGPR)  
Département d'Ouvrages d'Art (DOA)

65 avenue de Faidherbe  
93300 Le Pré Saint Gervais  
téléphone: 01.49.15.43.73

Date : juillet 2025

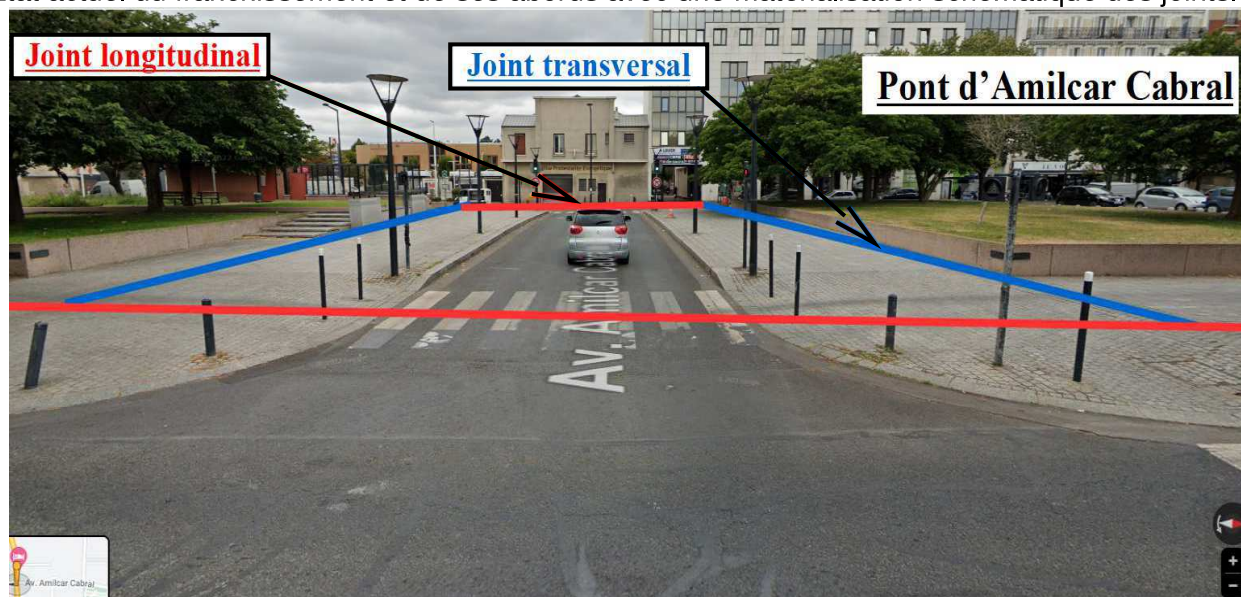
Sans échelle

Dessiné par : RC

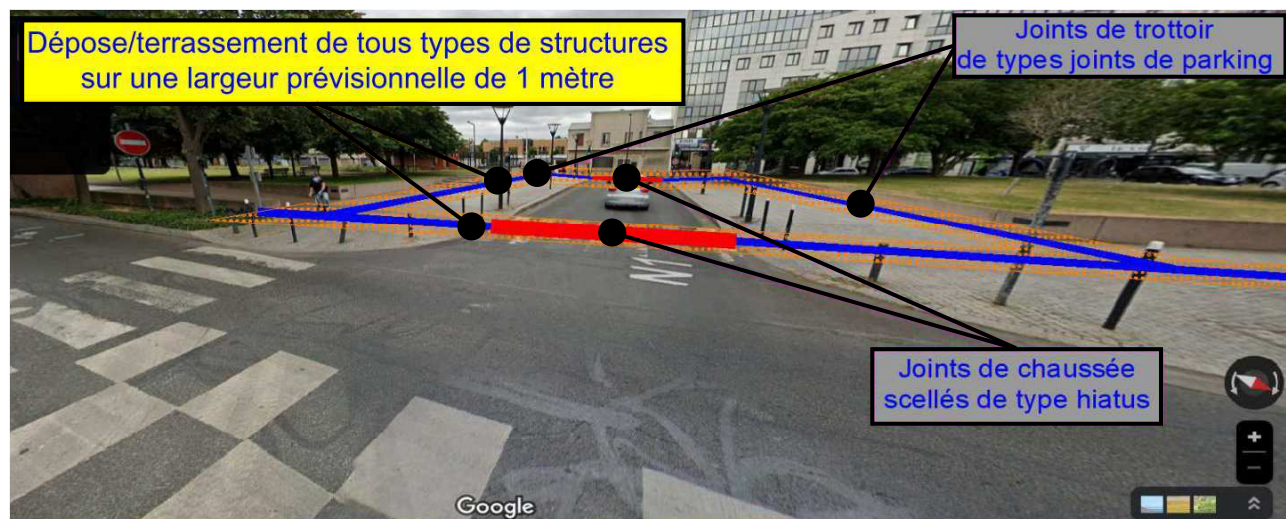
Validé par : OM

## Données sur le franchissement du Pont de Amilcar Cabral

État actuel du franchissement et de ses abords avec une matérialisation schématique des joints.



Localisation schématique des différents joints de chaussée du Pont de Amilcar Cabral Image issue de Google Maps



Les emprises travaux des différents types de joints du Pont de Amilcar Cabral

Image issue de Google Maps

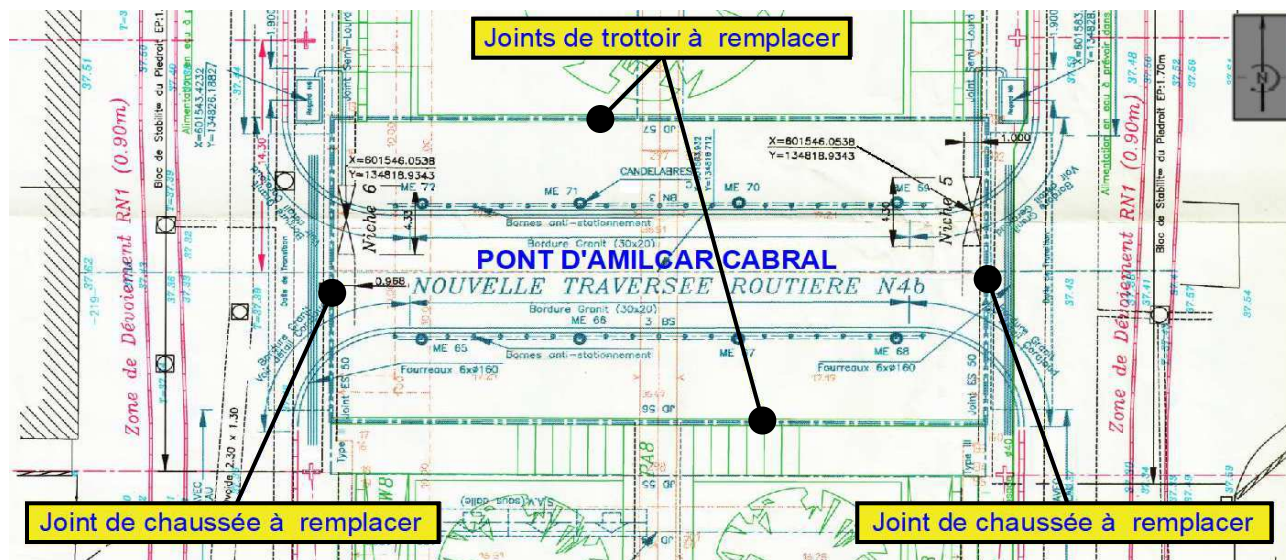


Illustration 20: Extrait de la vue en plan des joints de chaussée du Pont de Amilcar Cabral